CITTA' METROPOLITANA
TORINO

COMUNE
COLLEGNO

LOCALITA'
CASCINA PROVVIDENZA

COMMITTENTE
SOC. ES.CO.GE. SRL

L.R. 23/2016 L.R. 13/2023 istanza modifica autorizzazione V.I.A. per rinnovo e ampliamento coltivazione mineraria e recupero ambientale

PROGETTO ESECUTIVO LR 23/2016

SEZIONI DI COLTIVAZIONE IN PROGETTO

SCALA	1:1.000	TAVOLA	B06	DATA	Marzo 2026

FIRMA ESERCENTE

GRUPPO DI PROGETTAZIONE

esagon sas [redacted]
Topografia e servizi per l'ingegneria e l'architettura

Geol. [redacted]

[redacted]
GEOSTUDIO

LEGENDA

- Profilo attuale
- Profilo finale di massimo scavo in progetto
- Deposito terreno vegetale attuale
- Lotto 5 di scavo AUTORIZZATO
- Lotto 6 di scavo IN AMPLIAMENTO

SEZIONE 1–1

Scala lunghezze 1:1000
Scala altezze 1:1000

Quota di Rif.= 250 m

DISTANZE PARZIALI
DISTANZE PROGRESSIVE
QUOTE TERRENO
QUOTE PROGETTO

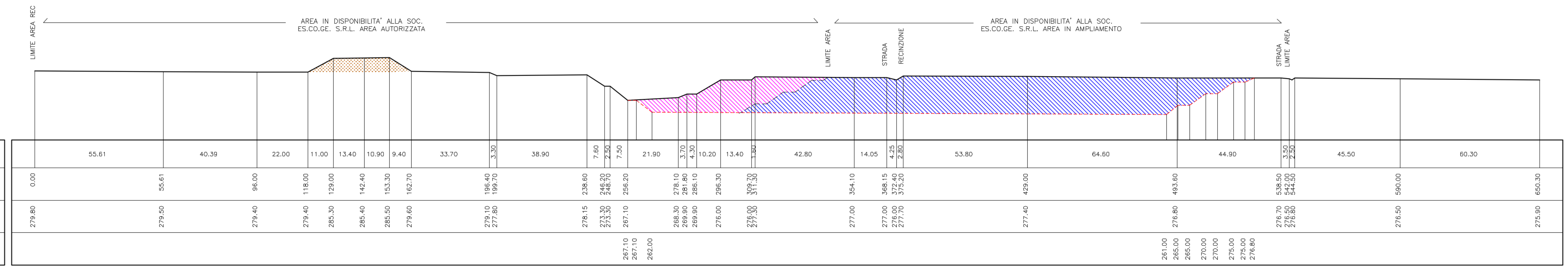

SEZIONE 2–2

Scala lunghezze 1:1000
Scala altezze 1:1000

Quota di Rif.= 250 m

DISTANZE PARZIALI
DISTANZE PROGRESSIVE
QUOTE TERRENO
QUOTE PROGETTO

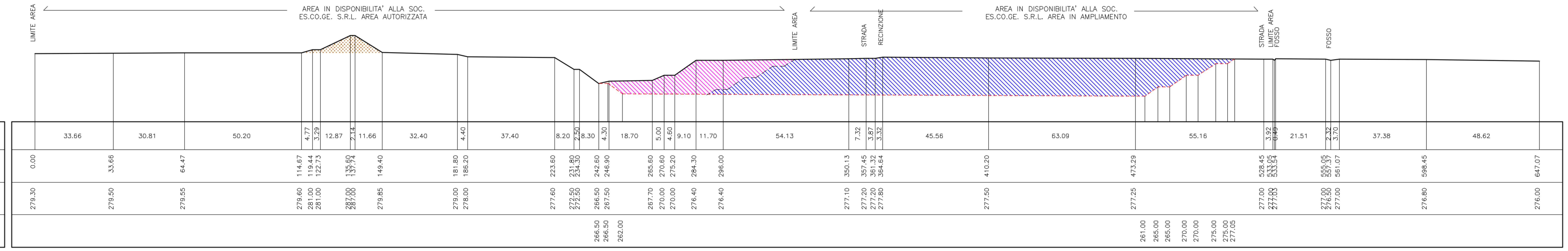

SEZIONE 5–5

Scala lunghezze 1:1000
Scala altezze 1:1000

Quota di Rif.= 250 m

DISTANZE PARZIALI
DISTANZE PROGRESSIVE
QUOTE TERRENO
QUOTE PROGETTO

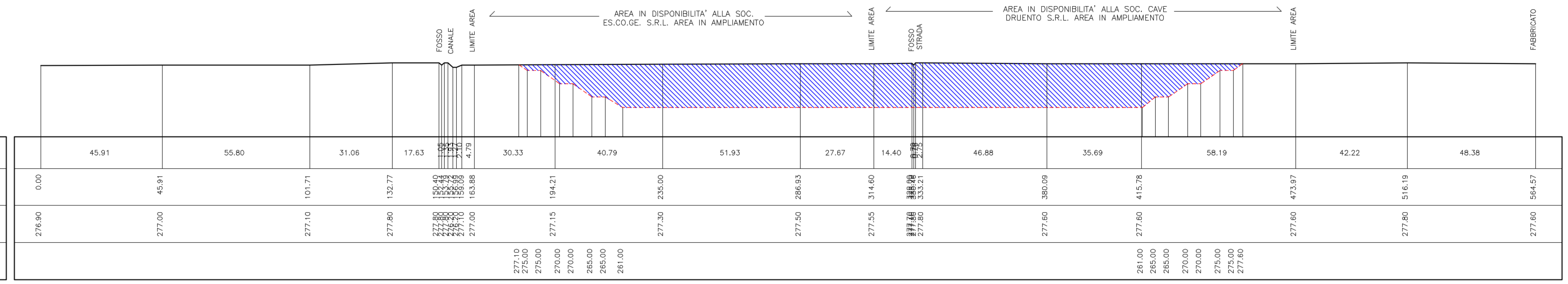

SEZIONE 6–6

Scala lunghezze 1:1000
Scala altezze 1:1000

Quota di Rif.= 250 m

DISTANZE PARZIALI
DISTANZE PROGRESSIVE
QUOTE TERRENO
QUOTE PROGETTO

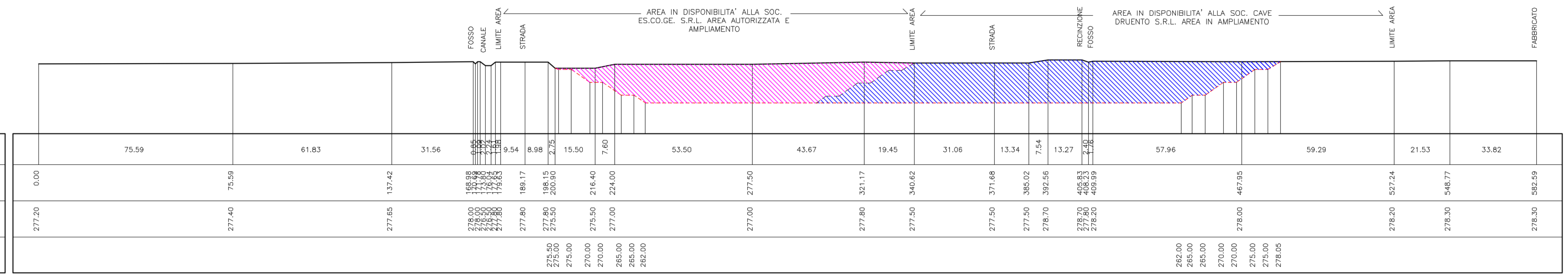

SEZIONE 7–7

Scala lunghezze 1:1000
Scala altezze 1:1000

Quota di Rif.= 250 m
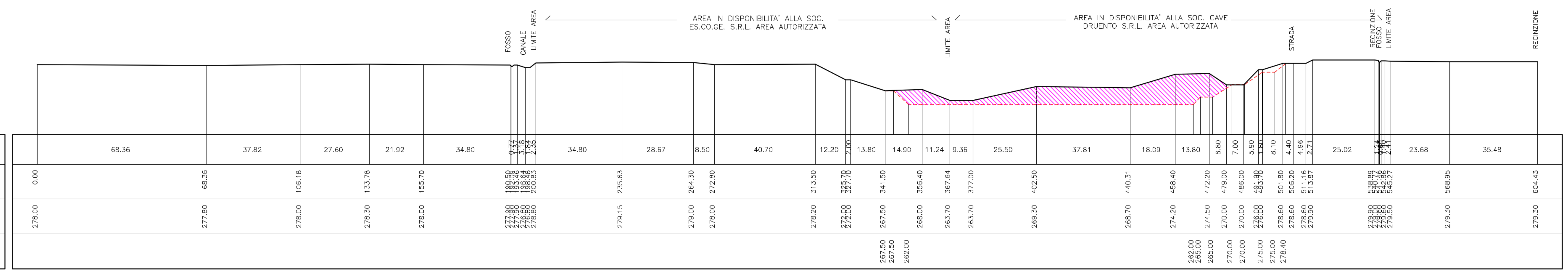
DISTANZE PARZIALI
DISTANZE PROGRESSIVE
QUOTE TERRENO
QUOTE PROGETTO